

## Strategický rozvojový dokument města Horní Jelení pro období let 2016-2021

### **Identifikace zadavatele projektu:**

Název: město Horní Jelení  
Sídlo: náměstí Komenského 114, 533 74 Horní Jelení  
Zastoupen: Petrem Tupcem, starostou obce  
IČ: 00273589  
Tel: +420 466 673 120  
E-mail: obec@hornijeleni.cz  
Web: www.hornijeleni.cz

### **Identifikace zpracovatele projektu:**

Název: DABONA s.r.o.  
Právní forma: společnost s ručením omezeným  
Sídlo: Sokolovská 682, 516 01 Rychnov nad Kněžnou  
Zpracovatel: Ing. Věra Tošovská  
IČ: 64826996  
DIČ: CZ64826996  
Tel/Fax: +420 494 531 538, +420 494 322 044  
Mobil: +420 731 514 230  
E-mail: vera.tosovska@dabona.eu  
Web: www.dabona.eu

## Obsah

<b>1 Základní údaje o městě</b> .....	<b>3</b>
<b>2 Charakteristika území</b> .....	<b>4</b>
2.1 Administrativní uspořádání .....	4
2.2 Poloha a rozloha.....	4
2.3 Přírodní podmínky .....	5
<b>3 Historie města</b> .....	<b>6</b>
<b>4 Obyvatelstvo</b> .....	<b>7</b>
<b>5 Strategické plánování v obci</b> .....	<b>9</b>
5.1 Prezentace města, komunikace s občany .....	9
<b>6. Doprava a infrastruktura</b> .....	<b>11</b>
6.1 Doprava .....	11
6.1.1 Silniční síť.....	11
6.1.2 Železniční síť.....	11
6.1.3 Silniční veřejná doprava .....	11
6.2 Technická infrastruktura.....	11
6.2.1 Zásobování pitnou vodou .....	11
6.2.2 Odvádění odpadních vod.....	11
6.2.3 Zásobování zemním plynem .....	11
6.2.4 Zásobování elektrickou energií .....	11
6.2.5 Využití alternativních zdrojů energie .....	11
6.2.6 Telefon a internet .....	12
6.2.7 Svoz odpadu .....	12
6.2.8 Veřejné osvětlení a obecní rozhlas .....	12
<b>7. Hospodářství</b> .....	<b>13</b>
7.1 Struktura ekonomické základny .....	13
7.2 Trh práce .....	14
<b>8. Zkušenosti obce s čerpáním dotací</b> .....	<b>15</b>
<b>9. Občanská vybavenost</b> .....	<b>16</b>
9.1 Školství.....	16
9.2 Zdravotnictví a sociální péče.....	16
9.3 Kultura, sport a spolková činnost .....	17
9.4 Bytová výstavba, bytový fond, bydlení.....	18
<b>10 Cestovní ruch</b> .....	<b>19</b>
10.1 Kulturní, přírodní a technické atraktivity .....	19

10.2 Turistická infrastruktura a služby pro cestovní ruch.....	19
<b>11 Životní prostředí .....</b>	<b>21</b>
11.1 Krajina .....	21
11.2 Chráněná území a památné stromy .....	21
11.3 Ochrana ovzduší.....	21
11.4 Povrchové vody .....	21
<b>12 SWOT analýza .....</b>	<b>22</b>
<b>13 Prioritní osy, specifické cíle a opatření k jejich naplnění.....</b>	<b>25</b>
13.1 Opatření k naplňování strategických cílů PO 1 .....	26
13.2 Opatření k naplňování strategických cílů PO 2 .....	28
13.3 Opatření k naplňování strategických cílů PO 3 .....	31
13.4 Opatření k naplňování strategických cílů PO 4 .....	32
13.5 Opatření k naplňování strategických cílů PO 5 .....	34
13.6 Opatření k naplňování strategických cílů PO 6 .....	35
<b>14 Plánované investiční akce v letech 2016–2021 .....</b>	<b>36</b>
<b>15 Závěr .....</b>	<b>37</b>
<b>Použité zdroje.....</b>	<b>38</b>
<b>Seznam tabulek .....</b>	<b>39</b>
<b>Seznam obrázků .....</b>	<b>39</b>
<b>Seznam použitých zkratk .....</b>	<b>40</b>

Tento strategický dokument tvoří dvě části. První část je analytická, zde bylo provedeno zhodnocení současné situace města Horní Jelení z různých úhlů pohledu. Data pro tuto část byla získána z dotazníků, které byly vyplněny starostou města, z rozhovorů a schůzek s radou města, z internetových stránek Českého statistického úřadu (ČSÚ), z internetových stránek Regionálního informačního systému (RIS), z internetových stránek města a v neposlední řadě také z tištěných podkladů, jako jsou informační brožury, mapy apod. Závěrem této analytické části je SWOT analýza města Horní Jelení. Díky analytické části bylo možno přistoupit k vytvoření části strategické. Ve strategické části je uvedeno šest prioritních os. Pod jednotlivé prioritní osy, spadají různá opatření. Následně je u každé prioritní osy uveden seznam projektů, které je v plánu realizovat v období let 2016-2021.

**A)**

**Analytická část**

# 1 Základní údaje o městě

**Adresa městského úřadu:** náměstí Komenského 114

533 74, Horní Jelení

**Tel.:** +420 466 673 120

**IČ obce:** 00273589

**Starosta:** Petr Tupec

**Místostarosta:** Ing. Pavel Malý

**E-mail:** [obec@hornijeleni.cz](mailto:obec@hornijeleni.cz)

**http:** [www.hornijeleni.cz](http://www.hornijeleni.cz)

Město má pětičlennou radu města a patnáctičlenné zastupitelstvo.

Město se skládá ze tří sídelních jednotek: **Horní Jelení, Dolní Jelení a Rousínov.**

Město patří do:

- **Dobrovolného svazku obcí Holicka** (další členské obce: Býšť, Dobříkov, Dolní Roveň, Dolní Ředice, Holice, Horní Ředice, Chvojenec, Jaroslav, Ostřetín, Poběžovice u Holic, Radhošť, Trusnov, Týnišťko, Uhersko, Veliny a Vysoké Chvojno)
- **Dobrovolného svazku obcí Poorlicko** (další členské obce: Albrechtice nad Orlicí, Bolehošť, Borohrádek, Čermná nad Orlicí, Nová Ves, Týniště nad Orlicí, Veliny, Žďár nad Orlicí)

Město působí v **Místní akční skupině (MAS) Holicko, o.p.s..**

## 2 Charakteristika území

### 2.1 Administrativní uspořádání

Město je tvořeno třemi sídelními jednotkami, a to Horním Jelením, Dolním Jelením a Rousínovem.

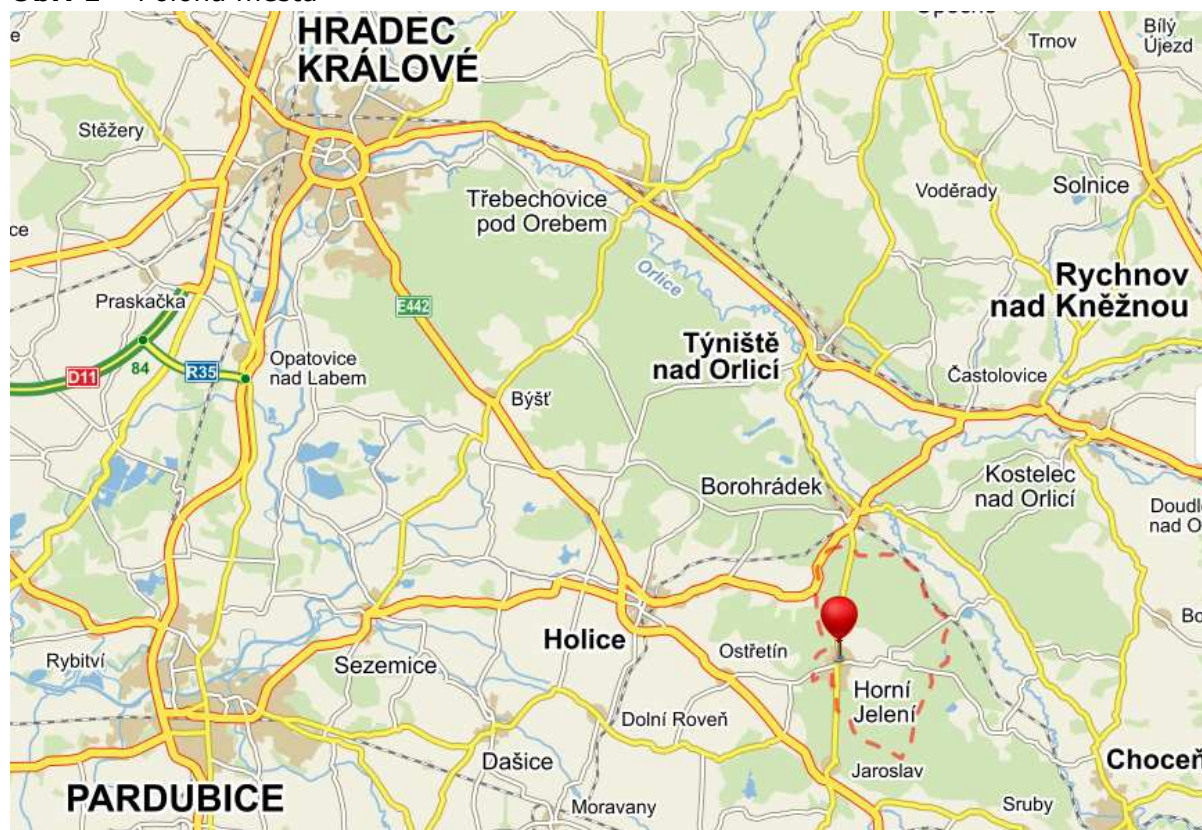
Město Horní Jelení leží v NUTS 2 Severovýchod, v Pardubickém kraji, bývalém okresu Pardubice. Horní Jelení spadá pod Holice, které jsou obcí s rozšířenou působností. Obcí s pověřeným městským úřadem jsou pro Horní Jelení také Holice.

Pardubický kraj sousedí se Středočeským krajem, Královéhradeckým krajem, Olomouckým krajem, s Jihomoravským krajem a s krajem Vysočina. Pardubický kraj také z části tvoří česko-polskou hranici.

### 2.2 Poloha a rozloha

Město je od Holic vzdáleno přibližně 8 km, od Vysokého Mýta 14 km a od krajského města Pardubice to je 26 km. Horní Jelení leží na silnici II. třídy/305, vedoucí z Týniště nad Orlicí do Skutče. Z této silnice je možné připojit se v Jaroslavy na silnici I. třídy I/35, jenž je důležitou tepnou vedoucí od Polska, přes Liberec, Hradec Králové, Svitavy, Olomouc až na Slovensko. Městem Horní Jelení dále prochází i méně významná silnice III. třídy, díky níž je možné se dostat do Ostřetína, Čermné nad Orlicí, nebo do Újezdu u Chocně.

**Obr. 1** – Poloha města



zdroj: [www.seznam.cz](http://www.seznam.cz)

K 31.12.2014 činila celková výměra katastru města **2 447,75 ha**.

## 2.3 Přírodní podmínky

Klimatickogeografické členění České republiky je rozděleno do třech základních klimatických oblastí, jde o teplou, mírně teplou a chladnou. Horní Jelení se nachází v teplé oblasti (T). Teplá oblast se dále dělí na 5 podoblastí (T1-T5), T5 je nejteplejší a nejsušší a T1 je nejchladnější a nejvlhčí. Horní Jelení spadá do podoblasti T2. To znamená, že je zde v průměru 50-60 letních dní, dní s průměrnou teplotou 10°C a více je zde 160-170, dní s mrazem je zde 100-110. Průměrná lednová teplota je v této lokalitě -2°C - -3°C, průměrná červencová teplota je +18°C - +19°C, průměrná dubnová teplota je +8°C - +9°C, průměrná říjnová teplota je +7°C - +9°C. Co se týče srážek, je zde průměrný počet dní se srážkami 1 mm a více je 90-100, celkem zde spadne během vegetačního období 350 mm - 400 mm srážek, v zimním období to je 200mm - 300mm srážek. Sněhová pokrývka v této oblasti leží průměrně 40-50 dní. Jasných dní je v Horním Jelení 40-50 za rok, zatažených dní potom 120 - 140 za rok.

(zdroj: <http://www.migesp.cz/klimaticke-regiony-cr>)

Katastrem města protéká říčka **Čermná**, která se u obce Čermná nad Orlicí vlévá do Tiché Orlice. Na Čermné se nachází rybníky **Horní a Dolní Pecák**. V katastru města dále leží rybníky **Oborecký, Hanzlíkovec a Pětinoha**.

Město Horní Jelení leží v nadmořské výšce **305 m n. m.**



### 3 Historie města

Jelení bylo původně součástí Litického panství. Na území města stál dříve dřevěný lovecký hrádek. Pozůstatkem tohoto hrádku je v dnešní době název ulice „Dvorská“. První zmínka o hrádku pochází z roku 1304 kolem něj vznikla pastevní víska, která nesla název Svrchní Jelení (ležela na kopečku a také zde bylo hodně vysoké zvěře). Později vznikla na východě od Svrchního – Horního Jelení ves, s názvem Spodní – později Dolní Jelení. Tyto obce tvořily jakýsi celek a jejich historie je také tak popisována. První zmínka o těchto obcích je z roku 1495, kdy je koupil Vilém z Pernštejna, který v okolí obcí založil 11 rybníků, dodnes se z nich zachoval rybník Pětinoha, Hanzlíkovec a Pecenský rybník. V roce 1558 byl v obci dále vystavěn pivovar s chmelnicí, ten je však v současnosti bez využití a chátrá.

V letech 1600 – 1602 byl na Horním Jelení vystavěn dřevěný kostel se zvonící, vedle kostela byla v roce 1698 vystavěna dřevěná fara, kostel byl v letech 1864-1866 přestavěn a Kostel Nejsvětější Trojice je nyní dominantou obce. Fara byla přestavěna v roce 1823.

V roce 1555 se z Jelení stalo městečko, v roce 1734 bylo Jelení povýšeno na městys, městem se Horní Jelení stalo v roce 1912, titul města byl Hornímu Jelení navrácen v roce 2006.

K Jelení byla časem připojena obec Miroslav.

**Obr. 2** – Kostel Nejsvětější Trojice a fara



**Zdroj:** <http://www.poorlicko.cz/>

## 4 Obyvatelstvo

Ve městě Horní Jelení žilo k 1.1.2015 **2014 obyvatel**. Dle dostupných dat, žilo ve městě nejvíce obyvatel k 1.1.2014, bylo to **2017 obyvatel**. V tabulce 4.1 – Vývoj počtu obyvatel ve městě Horní Jelení v posledních letech je patrný nárůst obyvatelstva. Tato skutečnost značí pozitivní rozvoj města. Obecně žije ve městě více žen než mužů.

**Tab. 4.1** – Vývoj počtu obyvatel ve městě Horní Jelení v posledních letech

	Počet obyvatel k 1.1.								
	2007	2008	2009	2010	2011	2012	2013	2014	2015
<b>Celkem</b>	<b>1886</b>	<b>1914</b>	<b>1946</b>	<b>1963</b>	<b>1972</b>	<b>1993</b>	<b>2015</b>	<b>2017</b>	<b>2014</b>
Muži	912	927	950	962	966	981	979	981	990
Ženy	974	987	996	1001	1006	1012	1036	1036	1024

Zdroj: [www.czso.cz](http://www.czso.cz)

Průměrný věk ve městě byl k 1.1.2015 **40,8 let**. Celorepublikový průměr ke stejnému datu činil **41,6 let**, což znamená, že Horní Jelení je nad republikovým průměrem, což je jistě pozitivní fakt. Ze sledovaných období, byl nejnižší průměrný věk k 1.1.2008, tehdy činil 39,0 let. U mužů je v Horním Jelení obecně sledován nižší průměrný věk, než u žen. Podrobnější přehled je uveden v tabulce 4.2 – Průměrný věk obyvatelstva města Horní Jelení v posledních letech.

**Tab. 4.2** – Průměrný věk obyvatelstva města Horní Jelení v posledních letech

	Průměrný věk obyvatel k 1.1.								
	2007	2008	2009	2010	2011	2012	2013	2014	2015
<b>Celkem</b>	<b>39,3</b>	<b>39,0</b>	<b>39,1</b>	<b>39,3</b>	<b>39,6</b>	<b>40,0</b>	<b>40,2</b>	<b>40,6</b>	<b>40,8</b>
Muži	36,3	36,2	36,3	36,8	37,2	37,7	37,9	38,4	38,7
Ženy	42,1	41,8	41,7	41,8	41,9	42,3	42,4	42,7	42,9

Zdroj: [www.czso.cz](http://www.czso.cz)

Ve věku **0-14 let** ve městě žilo k 31.12.2014 **338 obyvatel**, ve věku **15-64 let** zde žilo **1313 obyvatel** a obyvatel ve věku **65 a více let** žilo v Horním Jelení **363 obyvatel**.

V **Tab. 4.2** je zaznamenán pohyb obyvatel ve městě Horní Jelení v letech 2007 - 2014. V tabulce 4.2 je patrný snižující se celkový přírůstek obyvatel, ten byl nejvyšší v roce 2008, nejnižší hodnota, dokonce záporná, byla evidována v roce 2014. Pozitivním faktem, vyplývajícím z tabulky 4.2 je ten, že během sledovaných let vždy převyšoval počet přistěhovaných nad vystěhovanými. Přírozená změna obyvatelstva (narození a zemřelí) se přibližně doplňuje.

**Tab. 4.3** – Pohyb obyvatel ve městě Horní Jelení v období let 2007 - 2014

Rok	Narození	Zemřelí	Přistěhovalí	Vystěhovalí	<b>Celkový přírůstek</b>
2007	19	30	72	33	<b>28</b>
2008	33	19	66	48	<b>32</b>
2009	24	18	38	27	<b>17</b>
2010	16	15	40	32	<b>9</b>
2011	18	16	57	38	<b>21</b>
2012	16	17	62	39	<b>22</b>
2013	16	21	57	50	<b>2</b>
2014	19	28	50	44	<b>-3</b>

Zdroj: [www.czso.cz](http://www.czso.cz)

Hustota zalidnění města je **82,30 obyvatel/km<sup>2</sup>**. Z hustoty zalidnění je patrné, že je v katastru města rozlehlá nezabýdlená plocha, v případě Horního Jelení jde o přilehlé lesy. Pro srovnání, v hlavním městě Praha je hustota zalidnění přibližně 2490 obyvatel/km<sup>2</sup>.

**Tab. 4.4** – Hustota zalidnění města Horní Jelení

<b>Město</b>	Rozloha obce km <sup>2</sup>	Počet obyvatel města (k 1.1.2014)	Hustota zalidnění (ob./km <sup>2</sup> )
Horní Jelení	24,47	2014	0,82

Zdroj: [www.czso.cz](http://www.czso.cz)

## 5 Strategické plánování v obci

Strategické plánování je důležitým prvkem v rozvoji každého města. Od vypracování strategických dokumentů, projektových dokumentací, nebo územně plánovacích dokumentací se následně odvíjí nejen možnosti čerpání dotací z krajských, státních, či evropských zdrojů, ale strategické plánování hlavně výrazně snižuje rizika, která realizaci projektů doprovází (změna vedení v obci a podobně).

Město Horní Jelení má vypracovaný územní plán z roku 2013 a zatím v něm nebyly provedeny žádné změny. Město má také vypracovanou zástavbovou studii a Místní program obnovy venkova. Je tedy patrné, že město Horní Jelení má ve svém rozvoji pevně stanovené cíle, kterých chce v následujícím období dosáhnout.

**Tab. 5.1** – Přehled základních strategických dokumentů města Horní Jelení

Město	Územní plán	Rok zpracování	Rok změny	Urbanistická (zástavbová) studie	Rok zpracování	Místní POV
Horní Jelení	✓	2013	-	✓	2015	✓

Zdroj: Dotazník

Dále má město vypracovaný Plán rozvoje vodovodů a kanalizací.

V **Tab. 5.2** je uveden přehled dalších plánovaných projektů města.

**Tab. 5.2** – Přehled dalších strategických dokumentů, projektových dokumentací

Město	Projektová dokumentace	Zpracování	Realizace
Horní Jelení	Komunitní centrum JUDr. Emila Martince Horní Jelení	2014/2015	do 2021
	Dolní rybník Horní Jelení	2015	do 2020
	Rekonstrukce místních komunikací Kapitána Jaroše, Dvorská, B. Němcové	2014/2015	do 2021
	Výstavba ulice Zelené	2014	
	Rekonstrukce opěrné zdi kostela Nejsvětější Trojice Horní Jelení	2015	
	Stavební úpravy Komenského náměstí Horní Jelení	2015	
	Zateplení objektu č.p. 187 Horní Jelení	2015	
	Dostavba garáží hasičské zbrojnice	2014	
	Oprava kanalizace ul. B.Němcové	2015	

Zdroj: Dotazník

### 5.1 Prezentace města, komunikace s občany

Město Horní Jelení komunikuje s občany klasickými způsoby, mezi ně patří hlavně vývěska města, hlášení městského rozhlasu a internetové stránky města, na kterých se obyvatelé mohou dozvědět spoustu zajímavých a potřebných informací. Mimo jiné je také

na těchto internetových stránkách možné, stáhnout si elektronickou podobu zpravodaje města, který vychází každý měsíc a to i v papírové podobě. Horní Jelení také spolupracuje s médii (převážně regionálního charakteru). Občané města mohou také komunikovat s vedením města a se zaměstnanci města prostřednictvím e-mailové korespondence.

## 6. Doprava a infrastruktura

### 6.1 Doprava

Doprava hraje v rozvoji města výraznou roli. Města, které jsou napojeny na železniční síť, mají jasnou výhodu nad těmi, kterými železnice neprochází. Stejně tak ovlivňuje rozvoj obcí jejich blízkost, stav a kvalita napojení na důležité silniční tepny, nebo vzdálenost od státních hranic. Neméně důležitým prvkem je také stav a celková délka místních komunikací.

#### 6.1.1 Silniční síť

Město Horní Jelení má na svém území **11,5 km** místních komunikací. Tyto komunikace jsou převážně v dobrém stavu.

Napojení města na komunikace II. a III. třídy je postačující.

#### 6.1.2 Železniční síť

Ve městě se **nenachází železniční zastávka**, nejbližší je v obci Čermná nad Orlicí, nebo v Borohrádku obě zastávky jsou vzdáleny přibližně 5 km od města. Další možností, kde nastoupit na vlak, je pro občany město Holice, železniční zastávka je vzdálena přibližně 8 km. Vlakové spojení v obci je v tomto případě nahrazováno autobusovými spoji, což způsobuje vyšší frekvenci silniční dopravy na místních komunikacích.

#### 6.1.3 Silniční veřejná doprava

Městem prochází **6 autobusových linek**, díky nimž je v současnosti evidováno **57 odjezdů autobusů** během dne. Ve městě se nachází 6 autobusových zastávek, které jsou v dobrém stavu. Vysoký počet autobusových spojů dostatečně vykrývá absenci železnice.

## 6.2 Technická infrastruktura

#### 6.2.1 Zásobování pitnou vodou

V Horním Jelení je zaveden obecní vodovod, na který je napojeno 98% objektů v obci. Vodovod je v dobrém stavu. Někteří občané využívají vlastní studny.

#### 6.2.2 Odvádění odpadních vod

Ve městě Horní Jelení je v některých místech zavedena dešťová kanalizace. V obci je také zavedena splašková kanalizace. Je na ni napojeno 96% objektů v obci.

Čištění odpadní vody je v obci zajištěno biologickou čistírnou odpadních vod, ta prošla v roce 2015 rekonstrukcí, v rámci které byla provedena i intenzifikace této čistírny.

#### 6.2.3 Zásobování zemním plynem

Město Horní Jelení je plynofikováno.

#### 6.2.4 Zásobování elektrickou energií

Zásobování obce elektrickou energií je na dobré úrovni. Výpadky jsou zaznamenány pouze v případě potřeby odstranění běžné poruchy způsobenou například nepřízní počasí, nebo podobnými vnějšími vlivy. Potřeba rozšíření stávající sítě vzniká pouze při budování nové technické infrastruktury, například za účelem vytvoření nových stavebních parcel.

#### 6.2.5 Využití alternativních zdrojů energie

Ve městě jsou využívány alternativní zdroje energie pouze individuálně – občany města.

### **6.2.6 Telefon a internet**

Obec je telefonizována, je zde pokrytí všemi telefonními operátory.

V obci je přístup k veřejnému internetu.

### **6.2.7 Svoz odpadu**

Svoz komunálního odpadu, odpadu tříděného i biologického v obci zajišťuje firma ODEKO s.r.o.. Společníci firmy ODEKO s.r.o. jsou převážně obce, které jsou touto firmou obsluhovány, tedy i Horní Jelení, to má v této společnosti 2%.

### **6.2.8 Veřejné osvětlení a obecní rozhlas**

Veřejné osvětlení i obecní rozhlas plní svou funkci tak, jak má.

## 7. Hospodářství

### 7.1 Struktura ekonomické základny

K 31.12.2014 bylo na území obce registrováno celkem **421 podnikatelských subjektů**. Z toho však byla jen **u 226 podnikatelských subjektů zjištěna aktivita**. Subjektů, u kterých byla zjištěna aktivita, se nejvíce zabývá průmyslem (44 subjektů), dále to je velkoobchod a maloobchod, opravy a údržba mot. vozidel (36 subjektů) a stavebnictvím se aktivně zabývá 31 subjektů.

Podrobnější přehled a srovnání aktivních a neaktivních subjektů je uveden v **Tab. 7.1a** a **7.1b**.

**Tab. 7.1a** – Hospodářská činnost podle převažující činnosti a dle aktivity (k 31.12.2014) ve městě Horní Jelení

Subjekt	Celkem podniků	Z toho					
		Zemědělství, lesnictví, rybařství	Průmysl celkem	Stavebnictví	Velkoobchod a maloobchod, opravy a údržba mot. vozidel	Doprava a skladování	Ubytování, stravování a pohostinství
Registrovaný	421	21	71	52	84	8	12
Aktivní	226	15	44	31	36	4	6

Zdroj: MOS

**Tab. 7.1b** – Hospodářská činnost podle převažující činnosti a dle aktivity (k 31.12.2014) ve městě Horní Jelení

Subjekt	Z toho						
	Informační a komunikační činnost	Peněžnictví a pojišřovnictví	Činnost v oblasti nemovitostí	Profesní, vědecké a technické činnosti	Administrativní a podpůrné činnosti	Věřejná správa a obrana, povinné sociální zabezpečení	Vzdělávání
Registrovaný	5	29	12	39	10	3	9
Aktivní	3	9	4	23	6	1	6

Zdroj: MOS

V **Tab. 7.2** byly opět rozděleny hospodářské činnosti, tentokrát ale dle právní formy. Dle tohoto dělení je v Horním Jelení 195 aktivně podnikajících fyzických osob a 31 aktivně podnikajících právnických osob. V obci se také nachází jedno aktivní družstvo.

**Tab. 7.2** – Podnikatelské subjekty ve městě Horní Jelení podle právní formy a dle aktivity (k 31.12.2014)

Subjekt	Celkem	Z toho						
		Fyzické osoby podnikající dle				Právnické osoby		
		Celkem	Živ. zákona	Jiného zákona	Zemědělství podnikatelé	Celkem	Obchodní spol.	Akciové spol.
Registrovaný	<b>421</b>	<b>369</b>	320	43	3	<b>52</b>	19	1
Aktivní	<b>226</b>	<b>195</b>	171	19	3	<b>31</b>	17	1

Zdroj: MOS



## 7.2 Trh práce

Z tabulky 7.3 je patrné, že během sledovaných let (údaje jsou uvedeny vždy za leden daného roku) klesá počet nezaměstnaných lidí. Tento fakt je velmi pozitivním.

**Tab. 7.3** – Vývoj nezaměstnanosti v Horním Jelení v lednu daného roku

Rok	Uchazeči celkem	Uchazeči dosažitelní	Podíl nezaměstnaných na obyvatelstvu
2013	87	-	6,5%
2014	68	67	5,1%
2015	60	57	4,4%

Zdroj: [portal.mpsv.cz](http://portal.mpsv.cz)

V Horním Jelení se nenachází žádný velký zaměstnavatel. Většina obyvatel tak dojíždí za prací do okolních měst, jako je Borohrádek, Vysoké Mýto, Holice, nebo Choceň.

## **8. Zkušenosti obce s čerpáním dotací**

Schopnost čerpat dotace je jedním z hlavních předpokladů pro rozvoj obce. Horní Jelení má bohaté zkušenosti s čerpáním financí jak z krajských dotačních titulů, státních dotačních titulů, které vypisuje Ministerstvo pro místní rozvoj, tak i s dotacemi z Evropské unie.

## 9. Občanská vybavenost

### 9.1 Školství

V Horním Jelení je v provozu **mateřská škola**, o kapacitě až 100 dětí. Škola je dvoupodlažní a nachází se zde čtyři třídy (z toho je jedna permanentní ložnicí). Ve školním roce 2015/2016, bylo do mateřské školy zapsáno 72 dětí a 1 dítě integrované. U školky se také nachází zahrada s dětským hřištěm.

V rámci mateřské školy také funguje několik zájmových činností. Jedná se o kroužek „Šikovné ručičky“, kde se děti učí ručním činnostem a rozvíjí své dovednosti. Dále mohou děti navštěvovat „Zábavné sportování“, tento kroužek je zaměřen na rozvoj pohybové aktivity. Hudební cit mohou děti rozvíjet v kroužku „Flétna“, kde jsou učeny základům hraní na flétnu. Posledním, avšak velmi důležitým kroužkem, především pro děti předškolního věku, je kroužek „Povídálek“, v tomto případě se jedná o logopedický kroužek.

Ve městě se nachází **základní škola**, kterou mohou děti navštěvovat od 1. do 9. třídy. V této škole se nachází 11 tříd, 2 jazykové učebny a speciální učebny pro výuku chemie a fyziky, hudební výchovy, výtvarné výchovy, výpočetní techniky a praktických pracovních činností (dílny, kuchyňka). V současnosti sem dochází 246 žáků, 19 kantorů a dalších 9 zaměstnanců. Před osmi lety byla budova celé školy zrekonstruována, součástí této budovy je školní kuchyně s jídelnou a sousedí se sportovní halou. Ke škole také náleží venkovní fotbalové, volejbalové a víceúčelové hřiště a běžecká dráha s doskočištěm. Rodiče a děti mohou také využít školní družinu.

Základní škola v Horním Jelení byla vyhlášena vítězem projektu „Nejlepší česká škola“ v Pardubickém kraji, který vysílala Česká televize, dále získala značku „Rodiče vítání, Certifikát Etická škola bronzového stupně a Ekologická škola bronzového stupně.

Základní škola pořádá spoustu zájmových kroužků, které mohou děti navštěvovat. Jedná se například o divadelní kroužek, čtenářský kroužek, různé hudební kroužky, modelářský kroužek, rybářský kroužek, keramiku, několik sportovních kroužků, mezi které patří třeba florbal, míčové hry, atletika, nebo dokonce kulečnick.

Další nabídku volnočasových aktivit pro děti z Horního Jelení jeho okolí nabízí **Centrum volného času**, které působí při Českém hudebním táboře.

### 9.2 Zdravotnictví a sociální péče

Vybavení města zdravotnickými zařízeními, je vzhledem k jeho velikosti celkem postačující. Nachází se zde jedna ordinace praktického lékaře, pediatrická ordinace, stomatologická ordinace a gynekologická ambulance a poradna pro těhotné. Za specializovanější zdravotní péčí musí občané města dojíždět, nejčastěji do nemocnice Pardubice, nebo do nemocnice Vysoké Mýto.

Město Horní Jelení provozuje dva domy s pečovatelskou službou (celkem 99 lůžek). Dále se ve městě nachází Domov Simeon, který provozuje SKP-Centrum o.p.s.. V tomto domově je poskytována péče o osoby se sníženou soběstačností, nebo o osoby se zdravotním postižením. Další službou, která je v rámci Domova Simeon poskytována, je pečovatelská služba.

### 9.3 Kultura, sport a spolková činnost

Možnost společenského, kulturního a sportovního vyžití občanů, přispívá velkou měrou k jejich spokojenosti a udržování dobrých sousedských vztahů.

Co se týče sportovního vyžití, je možná návštěva venkovního víceúčelového sportoviště, které náleží k základní škole. Další možností je také sportovní hala, taktéž školní. V letních měsících je v obci možnost přírodního koupání.

Kulturní vyžití je v obci také možné. Koná se zde velká řada nejen kulturních akcí. Mezi ty největší, které nejsou organizovány městem, patří například Český hudební tábor mládeže nebo Festival trampských písní v Horním Jelení, který v roce 2015 oslavil 40. výročí.

Kulturní akce organizované městem (kulturní komisí města) a dalšími místními spolky, jsou uvedeny v **Tab. 9.1**.

**Tab. 9.1** – Pravidelné společenské akce v Horním Jelení

Město	Akce	Pořadatel	Termín/doba konání
Horní Jelení	Hasičský ples	SDH Dolní Jelení	leden
	Masopust	Kulturní komise města	únor
	Karneval	CVČ Horní Jelení	Únor
	Za Jelení krásnější	T.J. Sokol Horní Jelení	Březen
	Čarodějnice	AFK Horní Jelení	duben
	Prvomájový cyklovýlet	T.J. Sokol Horní Jelení	květen
	Jelenské slavnosti	Kulturní komise města	Červen
	Koncert letní	CVČ Horní Jelení	Červen
	Memoriál M. Mládkové	SDH Dolní Jelení	Červen
	Vítání léta	SDH Dolní Jelení	Červen
	Dětské jezdecké hry	My little ponny	Červen
	Dětský den	RK při MŠ	Červen
	Norování	Myslivecký spolek	červen
	Dětský tábor	T.J. Sokol Horní Jelení	Červenec/srpen
	Český hudební tábor mládeže	Český hudební tábor mládeže	Červenec/srpen
	Posvícení	SDH Horní Jelení	srpen
	Jezdecké hry	JS Dolní Jelení	září
	Svatomartinská husa	T.J. Sokol Horní Jelení	listopad
	Vánoční trhy	Kulturní komise města	Prosinec
	Adventní zájezd	Kulturní komise města	prosinec

Zdroj: Dotazník

V **Tab. 9.2** – *Spolky a jejich činnost v Horním Jelení*, jsou uvedeny jednotlivé občanské spolky, které působí v obci, zároveň jsou zde uvedeny akce, které tyto spolky pořádají a aktivity, které spolky organizují pro děti a mládež. V Horním Jelení působí 7 důležitých občanských spolků. Velkým kladem je také to, že všechny uvedené spolky se zabývají prací s mládeží.

**Tab. 9.2** – Spolky a jejich činnost v Horním Jelení

Město	Spolek	Akce pro veřejnost	Práce s mládeží
Horní Jelení	ČHTM	Tábor a koncerty	ANO
	CVČ	Koncerty	ANO
	TJ Sokol Horní Jelení	Výlety pěší i cyklo	ANO
	SDH	Společenské akce, ples	ANO
	Rodičovský klub při mateřské škole	Dětský den	ANO
	Jezdecká stáj Dolní Jelení	Jezdecké hry	ANO
	AFK Horní Jelení	Čarodějnice	ANO

Zdroj: Dotazník

#### 9.4 Bytová výstavba, bytový fond, bydlení

Velkou výhodou a zároveň silnou stránkou města, je vysoký počet obecních bytů a jejich velmi dobrý stav. V obci je totiž k dispozici **204 obecních bytů**. O tyto byty je velký zájem, který projevují všechny věkové kategorie.

Z tabulky 9.3 je patrné, že bytová výstavba jako taková, se v posledních letech zvyšuje. Ve městě se však nestaví bytové domy, ale jsou zde upřednostňovány rodinné domy.

**Tab. 9.3** – Dokončené byty v Horním Jelení během posledních let

Rok	Byty celkem	V rodinných domech	V bytových domech
2010	1	1	-
2011	3	3	-
2012	5	1	-
2013	5	4	-
2014	4	4	-

Zdroj: MOS

## 10 Cestovní ruch

### 10.1 Kulturní, přírodní a technické atraktivity

Na území obce se nachází památky hlavně sakrálního charakteru, přírodní charakter mají dvě zajímavosti v obci.

V **Tab. 10.1** je uveden výpis všech kulturních, technických a přírodních památek, které se nachází na území města Horní Jelení.

**Tab. 10.1** – Kulturní, technické a přírodní zajímavosti a památky města

Město	Památka	Technický stav	Přístupnost
Horní Jelení	Kostel Nejsvětější Trojice	Dobrá, opravený	ANO
	Budova fary	Dobrá, opravena	NE
	Socha anděla strážného	Dobrá	ANO
	Socha sv. Floriána	Dobrá	ANO
	Plastika sv. Anny	Dobrá	ANO
	Plastika sv. Jana Nepomuckého	Dobrá	ANO
	Morový sloup	Dobrá	ANO
	Pomník letce	Dostatečný	ANO
	Pomník 1. světové válce	Dostatečný	ANO
	Helvétský hřbitov	Dostatečný	ANO
	Kaplička DJ	Dobrá	ANO
	Rybník Pětinoha	Dobrá	ANO
	Jezírka	Dobrá	ANO
Zámeček	Výborný	NE - soukromé	

Zdroj: Dotazník

### 10.2 Turistická infrastruktura a služby pro cestovní ruch

Aby byla návštěvníkům města zpříjemněna jejich návštěva Horního Jelení, návštěva zmíněných turistických atraktivit města, nebo pouze jejich kratší pozastavení se v rámci cyklistického výletu, či turistického výletu, je vhodné doplnit z hlediska cestovního ruchu nabídku služeb, a vybudovat potřebnou infrastrukturu cestovního ruchu.

V Horním Jelení je poměrně dobře rozvinutá infrastruktura cestovního ruchu. Díky zdravému životnímu prostředí, rozlehlým lesům v okolí obce a poloze v rovinném terénu, prochází katastrem města celá řada cyklostezek a turistických tras.

### **Cyklotrasy, procházející katastrem obce:**

- č. 181 – Tato cyklotrasa začíná v Hradci Králové, v části Malšovice a dále vede přes Bělečko, Vysoké Chvojno, Poběžovice u Holic, Horní Jelení, Dolní Jelení, Rousínov, Újezd u Chocně, Běstovice a Choceň.
- č. 4158 – Cyklotrasa vedoucí z Horního Jelení přes Borohrádek, Novou Ves, Albrechtice nad Orlicí až do Bělče nad Orlicí.
- č. 4164 – Cyklotrasa, která opět začíná v Horním Jelení a vede přes Dolní Jelení, Čermnou nad Orlicí k přírodní památce Vodní tůň.
- č. 4195 – Tato trasa začíná v obci Luže a vede přes Vinary, Radhošť, Jaroslav do Horního Jelení.
- Č. 4239 – Kratší cyklotrasa vedoucí z Dolní Rovně přes Horní Roveň, Ostřetín do Horního Jelení.

Nachází se zde značené turistické a cyklistické stezky, sportoviště, odpočinkové plochy, parkoviště a informační tabulové systémy. Dále je v obci možné přírodní koupání.

Ze služeb cestovního ruchu se ve městě nachází ty nejdůležitější. Je zde možnost pronájmu soukromého pokoje, je zde restaurace a několik prodejen potravin.

# 11 Životní prostředí

## 11.1 Krajina

Krajinu lze obecně rozdělit na několik druhů. Ze struktury pozemků vidíme, jak jsou využívány jednotlivé druhy půd a v jakém množství, což nám může prozradit, zda v obci převládá spíše lesnictví nad zemědělstvím apod.

V Horním Jelení je největší podíl půdy lesní. Druhým nejčetnějším druhem půd v Horním Jelení je půda zemědělská (nejvyšší rozlohu zde má TTP – trvalý travní porost). Podrobnější přehled struktury pozemků je uveden v **Tab. 11.1**. Jsou zde uvedeny výměry jednotlivých ploch, které leží v katastru obce. V Městské a obecní statistice (ze které jsou tato data čerpána), jsou také zahrnuty pozemky například typu vinice a chmelnice, tyto plochy se však v katastru obce nevyskytují a proto nebyly v této tabulce uvedeny.

**Tab. 11.1** – Struktura pozemků na území města Horní Jelení k 31.12.2014

Město	Celková výměra (ha)	Dělení půdy v katastru obce						
		Zemědělská			Zeměděl. CELKEM	Lesní půda	Vodní plochy	Zastavěné plochy
		Orná	Zahrady, sady	TTP				
Horní Jelení	2 447,75	236,93	29,21	249,85	517,71	1 788,93	27,28	25,44

Zdroj: MOS

## 11.2 Chráněná území a památné stromy

V katastru obce se nachází maloplošné chráněné území, jde o lesní biocentrum Pětinoha a jeho výměra je 20 ha.

V Horním Jelení je také jeden památný strom. Jedná se o Dub letní, který je starý 168 let.

## 11.3 Ochrana ovzduší

Horní Jelení bylo plynofikováno, tento fakt výrazně přispívá k ochraně ovzduší v obci. Obec se také postupně snaží snížit energetickou náročnost u všech budov, které má ve svém vlastnictví. U těchto budov probíhá zateplení obvodového pláště a v případě potřeby výměna tepelného zdroje, za ekologičtější.

## 11.4 Povrchové vody

V katastru obce se nachází říčka Čermná, na té leží rybník Horní a Dolní Pecák. Dalšími rybníky v Horním Jelení jsou Oborecký, Hanzlíkovec a Pětinoha.



## **12 SWOT analýza**

SWOT analýza je jednoduchým, ale účelným analytickým nástrojem. Díky této analýze lze definovat silné (Strengths) stránky, slabé (Weaknesses) stránky, příležitosti (Opportunities) a hrozby (Threats) analyzovaného subjektu, v našem případě tedy města Horní Jelení.

## Horní Jelení

<b>Silné stránky (S)</b>	<b>Slabé stránky (W)</b>
<ul style="list-style-type: none"> <li>- Zvyšující se počet obyvatel</li> <li>- Nízký průměrný věk obyvatel</li> <li>- Vysoký počet přistěhovalých</li> <li>- Snižující se nezaměstnanost</li> <li>- Dobré strategické plánování</li> <li>- Dobrý stav místních komunikací</li> <li>- Vysoký počet autobusových spojů</li> <li>- Dobrý stav památek v obci</li> <li>- Hustá síť cyklostezek a turistických tras</li> <li>- Konání akcí nadregionálního charakteru</li> <li>- Bohaté zkušenosti s čerpáním dotací</li> <li>- Výrazné zvýšení estetického dojmu z náměstí díky jeho opravě</li> <li>- Dobré životní prostředí, díky bohaté zeleni v okolí obce</li> <li>- Internetové stránky obce na vysoké úrovni, které dokonale plní informativní funkci pro širokou veřejnost i obyvatele</li> <li>- Dobré zázemí sociálních služeb</li> </ul>	<ul style="list-style-type: none"> <li>- Horší dostupnost okresního i krajského města</li> <li>- Absence železnice v obci</li> <li>- Slabší zázemí turistického ruchu (ubytovací kapacita, restaurační zařízení)</li> </ul>
<b>Příležitosti (O)</b>	<b>Hrozby (T)</b>
<ul style="list-style-type: none"> <li>- Výstavba dalších obecních bytů, o které je zájem</li> <li>- Rozvoj ubytovacích (rekreačních) kapacit</li> <li>- Bohatá spolková činnost</li> <li>- Dobré zázemí pro další rozvoj zájmových kroužků pro děti</li> <li>- Zajímavá historie města a významní rodáci</li> <li>- Aktivní podnikatelský sektor, s ochotou spolupráce a podílení se na rozvoji obce</li> </ul>	<ul style="list-style-type: none"> <li>- Postupné snižování celkového přírůstku obyvatel v obci</li> <li>- Vyšší zatížení místních komunikací z důvodu absence železnice</li> <li>- Odliv mladých lidí do větších měst</li> <li>- Krach drobných živnostníků a obchodníků v důsledku dojíždění obyvatel za službami a nákupy do větších měst</li> </ul>

**B)**

**Strategická část**

## 13 Prioritní osy, specifické cíle a opatření k jejich naplnění

### PO 1 - Infrastruktura (technická, dopravní)

- 1.1 Zkvalitnění a další rozvoj technické infrastruktury
- 1.2 Zavedení technické infrastruktury do míst budoucí výstavby
- 1.3 Péče o stávající technickou i dopravní infrastrukturu
- 1.4 Rozvoj dopravní infrastruktury
- 1.5 Důkladné plánování v oblasti infrastruktury

### PO 2 - Občanská vybavenost a společenský život v obci

- 2.1 Udržení funkčnosti místní mateřské a základní školy
- 2.2 Podpora místní občanské vybavenosti
- 2.3 Podpora místních občanských spolků a společenského života v obci
- 2.4 Bezpečnost občanů
- 2.5 Péče o celkový obraz obce

### PO 3 - Zaměstnanost

- 3.1 Snaha o přilákání většího zaměstnavatele do obce
- 3.2 Zvýšení intenzity spojů do okolních velkých měst – snadnější dojíždka za prací
- 3.3 Zapojení dlouhodobě nezaměstnaných do údržby obce

### PO 4 - Životní prostředí a péče o něj

- 4.1 Zavedení alternativních zdrojů energie do obecních budov (tepelná čerpadla, fotovoltaické elektrárny apod.)
- 4.2 Obnova, doplnění a péče o obecní veřejnou zeleň
- 4.3 Zvýšení energetických úspor na obecních budovách
- 4.4 Podpora a motivace občanů k třídění odpadů
- 4.5 Podpora a motivace občanů k zavedení alternativních zdrojů tepla do rodinných domů

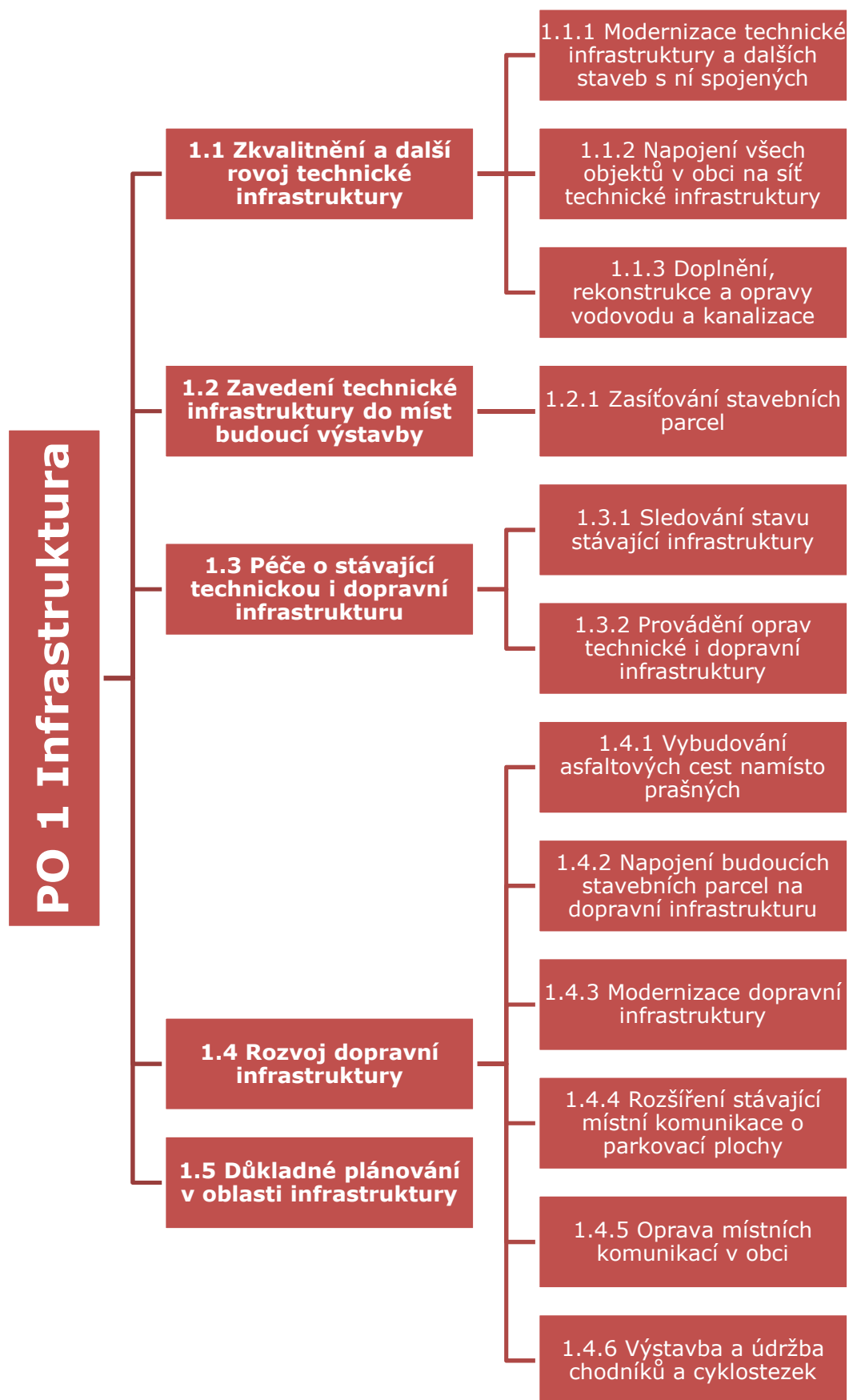
### PO 5 – Strategické plánování, tvorba územně analytických podkladů, plánování a předcházení rizik

- 5.1 Plánování v obci
- 5.2 Předcházení krizovým situacím, zamezení rizik

### PO 6 – Cestovní ruch a turistika

- 6.1 Obnova a údržba kulturních, sakrálních, technických a přírodních památek v obci
- 6.2 Budování nových atraktivit cestovního ruchu
- 6.3 Podpora infrastruktury a služeb cestovního ruchu

## 13.1 Opatření k naplňování strategických cílů PO 1



## **PO 1 – Infrastruktura (technická, dopravní)**

### **Specifické cíle:**

#### **1.1 Zkvalitnění a další rozvoj technické infrastruktury**

##### *Opatření:*

- 1.1.1 Modernizace technické infrastruktury a dalších staveb s ní spojených
- 1.1.2 Napojení všech objektů v obci na síť technické infrastruktury
- 1.1.3 Doplnění, rekonstrukce a opravy vodovodu a kanalizace

#### **1.2 Zavedení technické infrastruktury do míst budoucí výstavby**

##### *Opatření:*

- 1.2.1 Zasíťování stavebních parcel

#### **1.3 Péče o stávající technickou i dopravní infrastrukturu**

##### *Opatření:*

- 1.3.1 Sledování stavu stávající infrastruktury
- 1.3.2 Provádění oprav technické i dopravní infrastruktury

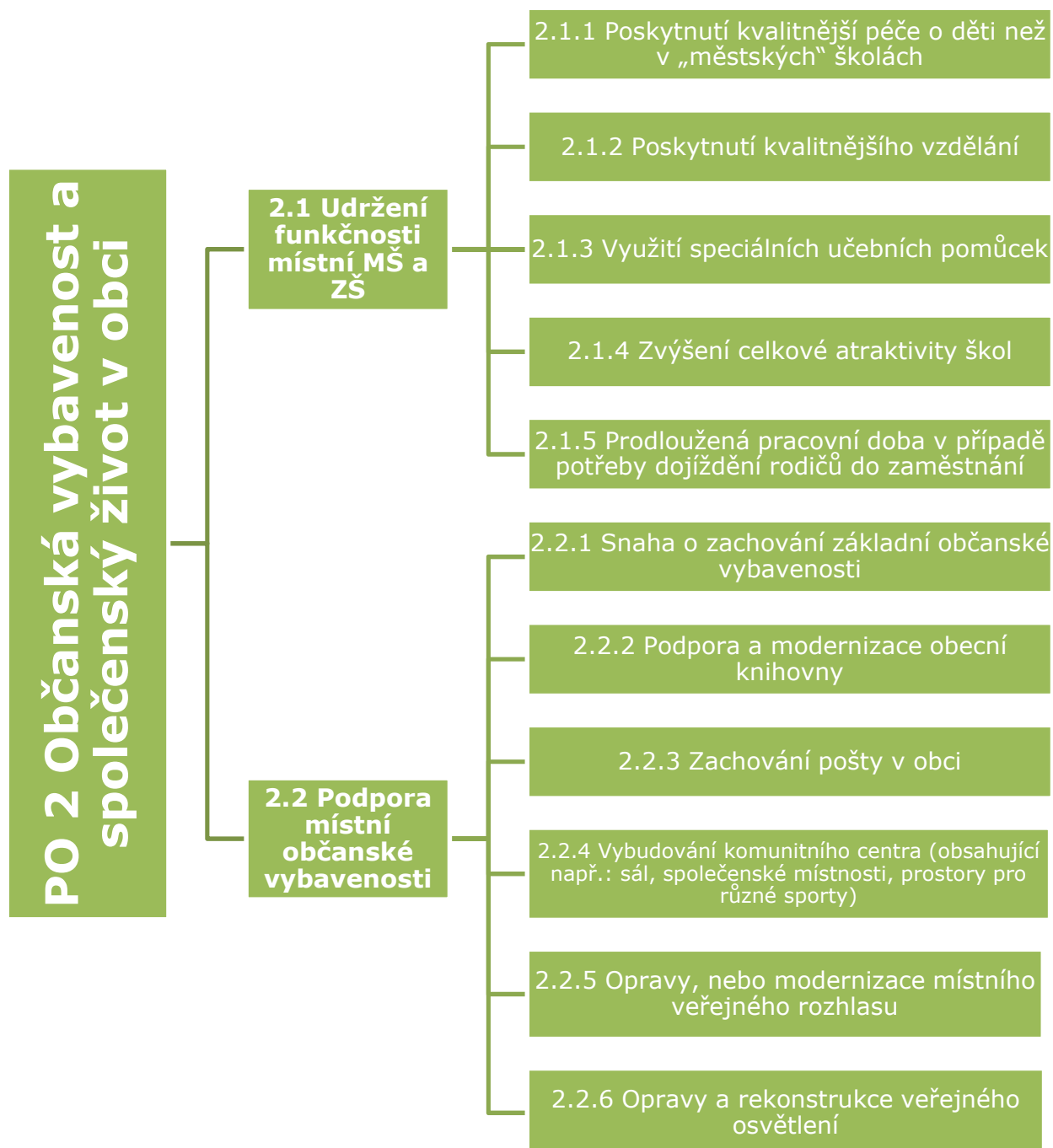
#### **1.4 Rozvoj dopravní infrastruktury**

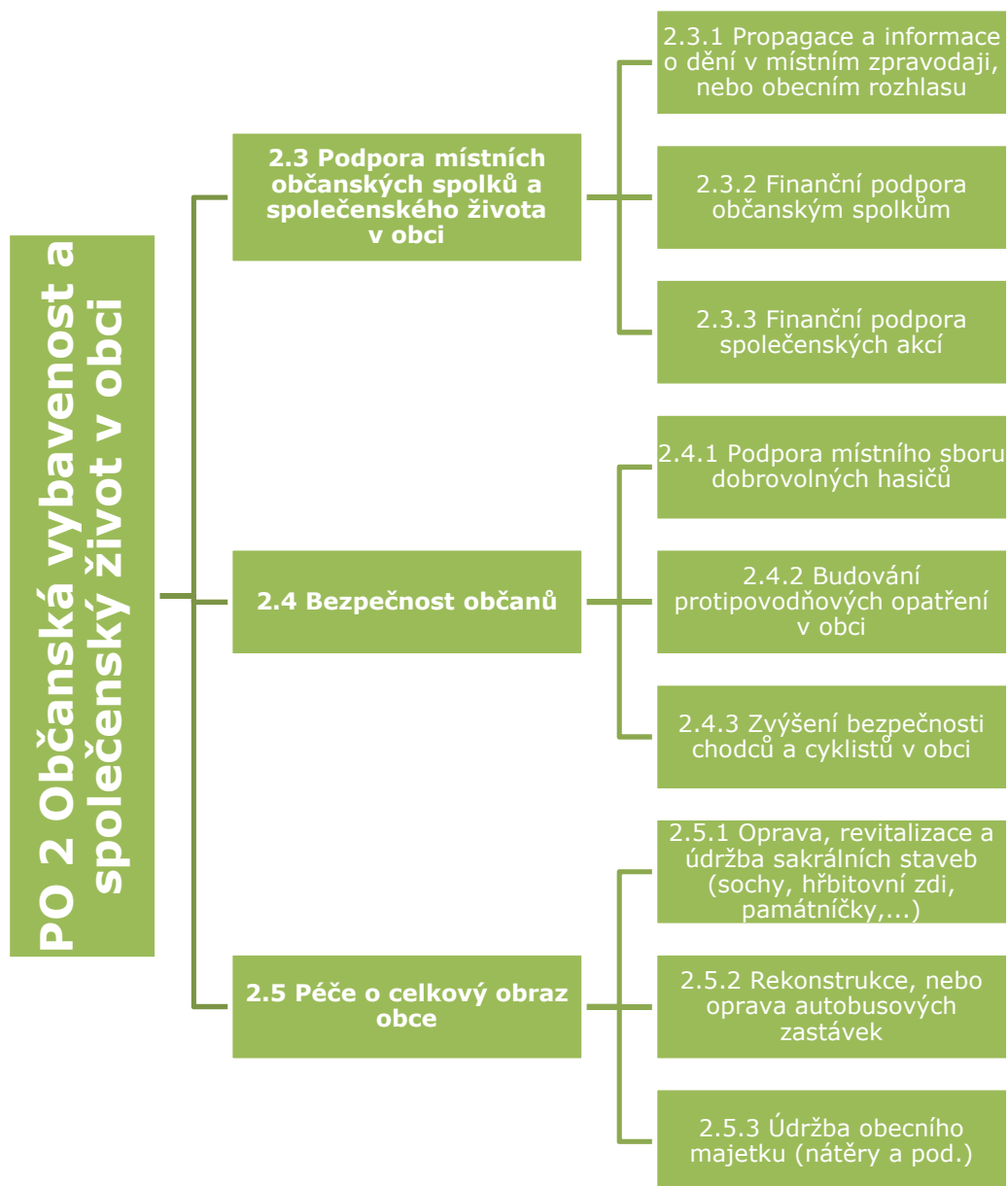
##### *Opatření:*

- 1.4.1 Vybudování asfaltových cest namísto prašných
- 1.4.2 Napojení budoucích stavebních parcel na dopravní infrastrukturu
- 1.4.3 Modernizace dopravní infrastruktury
- 1.4.4 Rozšíření stávající místní komunikace o parkovací plochy
- 1.4.5 Oprava místních komunikací v obci
- 1.4.6 Výstavba a údržba chodníků a cyklostezek

#### **1.5 Důkladné plánování v oblasti infrastruktury**

## 13.2 Opatření k naplňování strategických cílů PO 2





## PO 2 – Občanská vybavenost a společenský život v obci

### Specifické cíle:

#### 2.1 Udržení funkčnosti místních mateřských a základních škol

##### Opatření:

- 2.1.1 Poskytnutí kvalitnější péče o děti než v „městských“ školách
- 2.1.2 Poskytnutí kvalitnějšího vzdělání
- 2.1.3 Využití speciálních učebních pomůcek
- 2.1.4 Zvýšení celkové atraktivity škol (příjemné prostředí, dostatek prostor, kvalitní zázemí pro personál)
- 2.1.5 Prodloužená pracovní doba v případě potřeby dojíždění rodičů do zaměstnání



## **2.2 Podpora místní občanské vybavenosti**

### *Opatření:*

- 2.2.1 Snaha o zachování základní občanské vybavenosti – obchody s potravinami, smíšené zboží, hostince a podobně
- 2.2.2 Podpora a modernizace obecní knihovny
- 2.2.3 Zachování pošty v obci
- 2.2.4 Vybudování komunitního centra, které bude obsahovat například společenský sál, společenské místnosti, prostory pro různé sporty (šachy, ping pong, ...), tělocvičnu, a další pro volnočasové využití obyvatel
- 2.2.5 Opravy, nebo modernizace místního veřejného rozhlasu
- 2.2.6 Opravy a rekonstrukce veřejného osvětlení

## **2.3 Podpora místních občanských spolků a společenského života v obci**

### *Opatření:*

- 2.3.1 Propagace a informace o dění v místním zpravodaji, nebo obecním rozhlasu
- 2.3.2 Finanční podpora občanským spolkům
- 2.3.3 Finanční podpora společenských akcí

## **2.4 Bezpečnost občanů**

### *Opatření:*

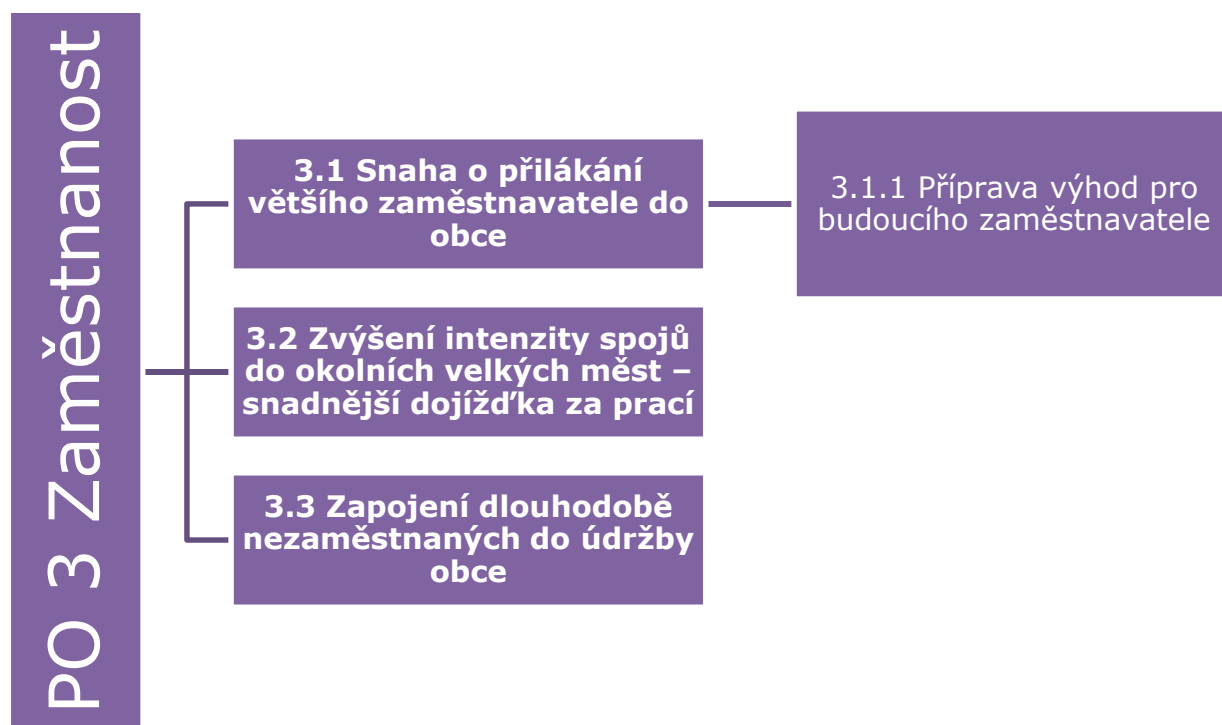
- 2.4.1 Podpora místního sboru dobrovolných hasičů (modernizace techniky, zajištění kvalitního zázemí, potřebné stavební úpravy hasičárny)
- 2.4.2 Budování protipovodňových opatření v obci, opravy a údržby protipovodňových prvků (poldry, návesní vodní nádrže apod.)
- 2.4.3 Zvýšení bezpečnosti chodců a cyklistů v obci (vybudování bezpečnostních prvků (retardéry, reflexní zařízení, ...), chodníků, oprava chodníků, vybudování a údržba veřejného osvětlení, vybudování opěrných zdí v rizikových místech)

## **2.5 Péče o celkový obraz obce**

### *Opatření:*

- 2.5.1 Oprava, revitalizace a údržba sakrálních staveb (sochy, hřbitovní zdi, památníčky,...)
- 2.5.2 Rekonstrukce, nebo oprava autobusových zastávek
- 2.5.3 Údržba obecního majetku (nátěry apod.)

## 13.3 Opatření k naplňování strategických cílů PO 3



---

### PO 3 - Zaměstnanost

#### Specifické cíle:

#### 3.1 Snaha o přilákání většího zaměstnavatele do obce

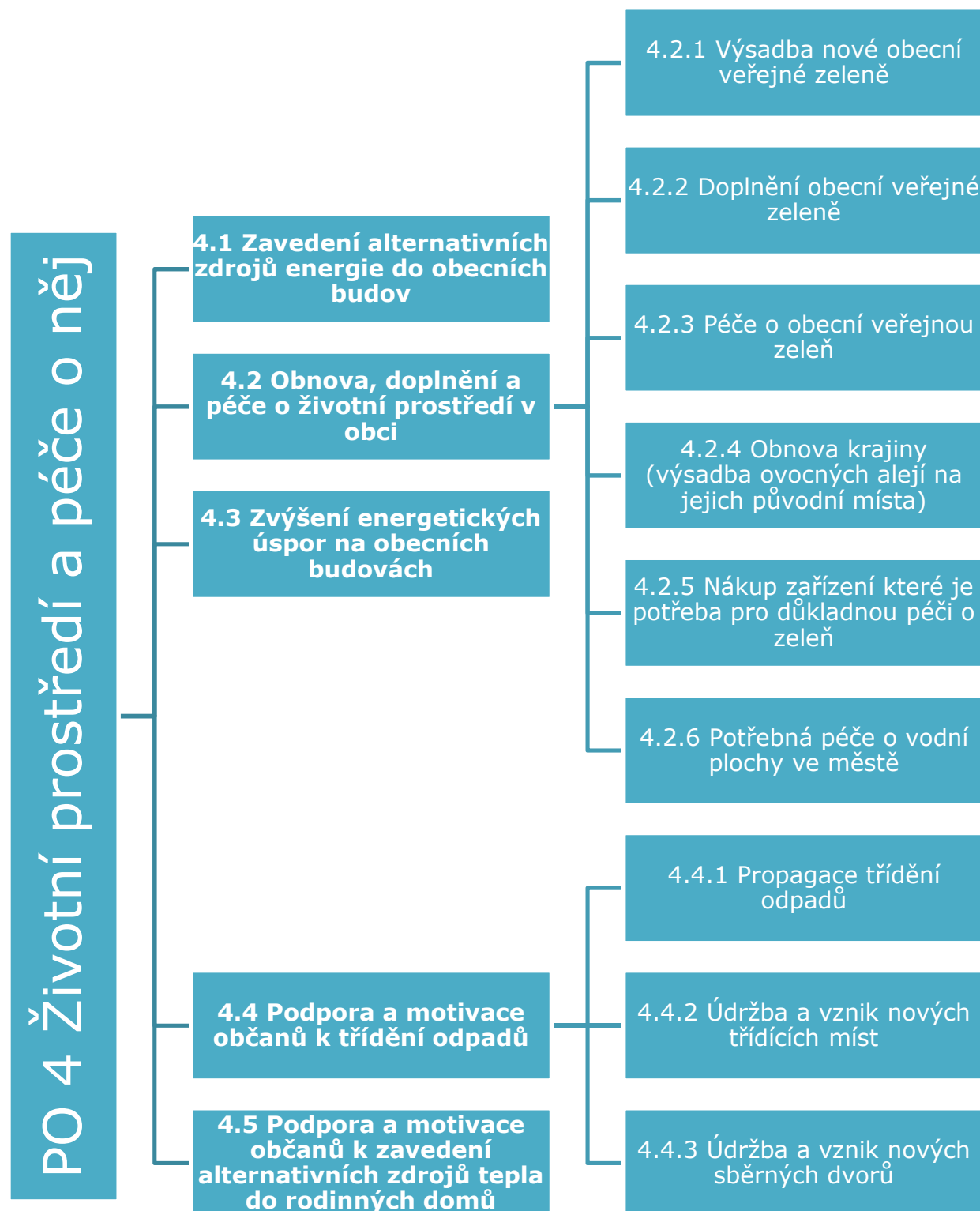
##### Opatření:

3.1.1 Příprava výhod pro budoucího zaměstnavatele (nabídka levného pozemku – symbolická cena, výhodný prodej obecní budovy, výhodný pronájem obecní budovy, ...)

#### 3.2 Zvýšení intenzity spojů do okolních velkých měst – snadnější dojíždka za prací

#### 3.3 Zapojení dlouhodobě nezaměstnaných do údržby obce

## 13.4 Opatření k naplňování strategických cílů PO 4



## **PO 4 – Životní prostředí a péče o něj**

### **Specifické cíle:**

#### **4.1 Zavedení alternativních zdrojů energie do obecních budov (tepelná čerpadla, fotovoltaické elektrárny apod.)**

#### **4.2 Obnova, doplnění a péče o životní prostředí v obci**

##### *Opatření:*

- 4.2.1 Výsadba nové obecní veřejné zeleně
- 4.2.2 Doplnění obecní veřejné zeleně
- 4.2.3 Péče o obecní veřejnou zeleň
- 4.2.4 Obnova krajiny (výsadba ovocných alejí na jejich původní místa)
- 4.2.5 Nákup zařízení (zahradní sekačky, motorové pily, kolečka, ...), které je potřeba pro důkladnou péči o zeleň
- 4.2.6 Potřebná péče o vodní plochy ve městě

#### **4.3 Zvýšení energetických úspor na obecních budovách**

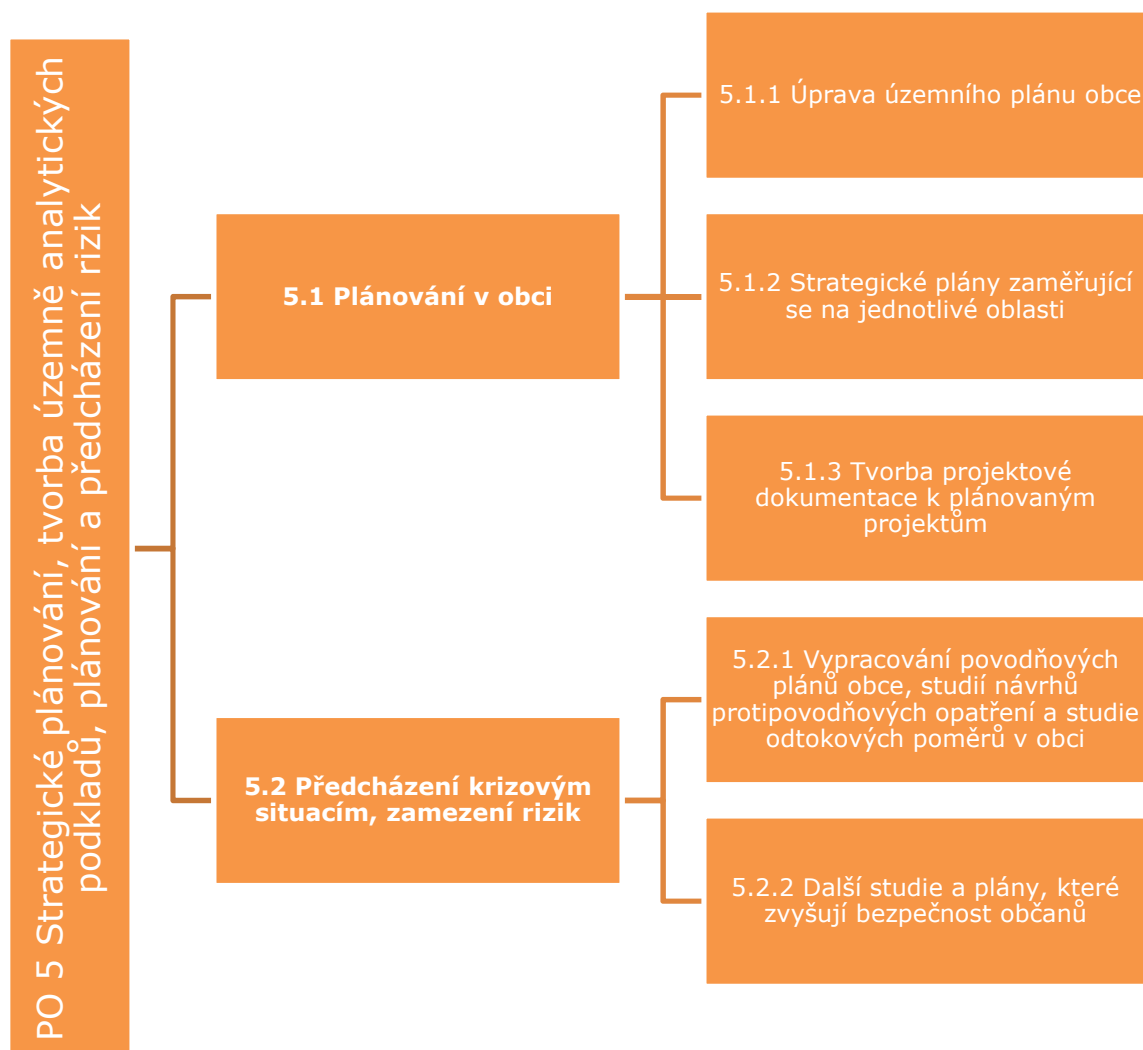
#### **4.4 Podpora a motivace občanů k třídění odpadů**

##### *Opatření:*

- 4.4.1 Propagace třídění odpadů
- 4.4.2 Údržba a vznik nových třídících míst
- 4.4.3 Údržba a vznik nových sběrných dvorů

#### **4.5 Podpora a motivace občanů k zavedení alternativních zdrojů tepla do rodinných domů**

## 13.5 Opatření k naplňování strategických cílů PO 5



### PO 5 – Strategické plánování, tvorba územně analytických podkladů, plánování a předcházení rizik

#### Specifické cíle:

#### 5.1 Plánování v obci

##### Opatření:

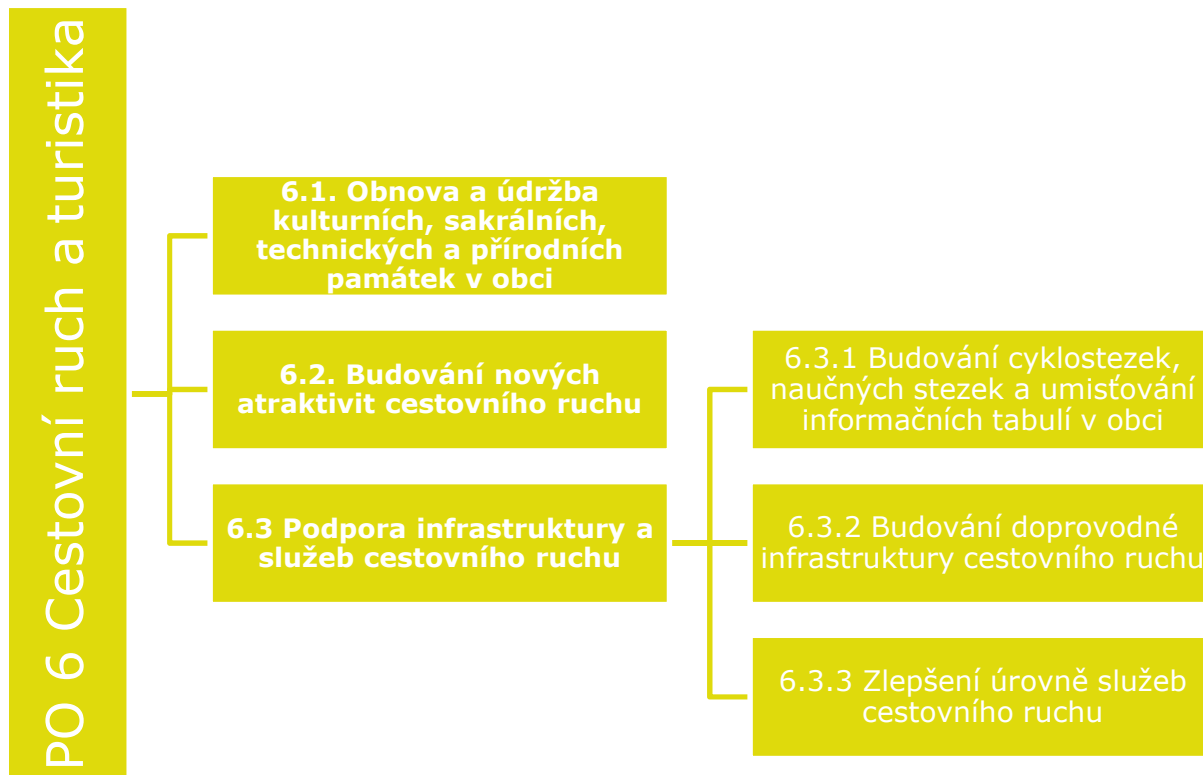
- 5.1.1 Úpravy územního plánu obce
- 5.1.2 Strategické plány zaměřující se na jednotlivé oblasti
- 5.1.3 Tvorba projektové dokumentace k plánovaným projektům

#### 5.2 Předcházení krizovým situacím, zamezení rizik

##### Opatření:

- 5.2.1 Vypracování povodňových plánů obce, studií návrhů protipovodňových opatření a studie odtokových poměrů v obci
- 5.2.2 Další studie a plány, které zvyšují bezpečnost občanů

## 13.6 Opatření k naplňování strategických cílů PO 6



---

### PO 6 – Cestovní ruch a turistika

#### Specifické cíle:

- 6.1 Obnova a údržba kulturních, sakrálních, technických a přírodních památek v obci**
- 6.2 Budování nových atraktivit cestovního ruchu**
- 6.3 Podpora infrastruktury a služeb cestovního ruchu**

#### Opatření:

- 6.3.1 Budování cyklostezek, naučných stezek a umístování informačních tabulí v obci
- 6.3.2 Budování doprovodné infrastruktury cestovního ruchu (odpočívadla, altány, ...)
- 6.3.3 Zlepšení úrovně služeb cestovního ruchu (rekonstrukce ubytoven, zkvalitnění služeb místních hostinců, podpora místních penzionů apod.)

## 14 Plánované investiční akce v letech 2016–2021

Prioritní osa	Specifický cíl /opatření/ projekt	Předpok. období realizace	Předpok. náklady projektu (v tis. Kč)	Financování
<b>1</b>	1.1/1.1.3 Oprava kanalizace ul. B. Němcové	2016	?	Rozpočet obce
	1.1/1.1.3 Rekonstrukce kanalizací	2016 – 2021	?	Rozpočet obce, dotace
	1.4/1.4.1 Výstavba ulice Zelené	2016-2021	?	Rozpočet obce
	1.4/1.4.3 Rekonstrukce místních komunikací Kapitána Jaroše, Dvorská, B. Němcové	2016-2021	?	Rozpočet obce, dotace
	1.4/1.4.3 Stavební úpravy Komenského náměstí Horní Jelení	2016 – 2021	?	Rozpočet obce, dotace
<b>2</b>	2.2/2.2.2 Rekonstrukce, nebo výstavba městské knihovny	2016 – 2021	?	Rozpočet obce
	2.2/2.2.4 Komunitní centrum JUDr. Emila Martince Horní Jelení	2016 - 2019	?	Rozpočet obce, dotace (IROP)
	2.4/2.4.1 Dostavba garáží hasičské zbrojnice	2016 – 2021	?	Rozpočet obce
	2.5/2.5.1 Rekonstrukce opěrné zdi kostela Nejsvětější Trojice Horní Jelení	2016 - 2021	?	Rozpočet obce
	2.5/2.5.1 Revitalizace hřbitovů	2016 – 2021	?	Rozpočet obce, dotace
<b>4</b>	4.2/4.2.6 Dolní rybník Horní Jelení	2016 - 2021	?	Rozpočet obce, dotace
	4.3 Zateplení objektu č.p. 187 Horní Jelení	2016 – 2021	?	Rozpočet obce, dotace (OPŽP)
	4.3 Zateplení školních bytu, jídelny a tělocvičny	2016-2021	?	Rozpočet obce, dotace

## 15 Závěr

Tento strategický rozvojový dokument částečně vychází z krajského strategického dokumentu „Strategie rozvoje Královéhradeckého kraje 2014-2020“, ze státního strategického rozvojového dokumentu „Strategie regionálního rozvoje 2014-2020“ a v neposlední řadě, také částečně z principů evropského rozvojového dokumentu „Strategie Evropa 2020“.

Strategie byla založena především na respektování principů dlouhodobě udržitelného rozvoje tak, aby byl zajištěn stabilní ekonomický růst, šetrné využívání přírodních zdrojů, respektování sociálních potřeb obyvatelstva a ochrana životního prostředí.

Tento strategický plán definuje společné zájmy obce, a jejích obyvatel, dále řeší bydlení v obci, udává doporučení k investicím veřejných financí, nebo řeší otázku životního prostředí.

Tato strategie není uzavřeným dokumentem, lze ji průběžně aktualizovat dle nastalých potřeb, nebo v důsledku získaných financí.

Strategický rozvojový dokument byl vytvořen díky aktivní spolupráci starosty obce.



## **Použité zdroje**

### Elektronické:

Český statistický úřad, dostupné z: [www.czso.cz](http://www.czso.cz), [www.vdb.czso.cz](http://www.vdb.czso.cz)

Regionální informační servis, dostupné z: [www.risy.cz](http://www.risy.cz)

Internetové stránky obce, dostupné z: [www.hornijeleni.cz](http://www.hornijeleni.cz)

Rozdělení klimatických regionů, dostupné z: <http://www.migesp.cz/klimaticke-regiony-cr>

### Listinné:

Zpravodaje obce

Strategie rozvoje Královéhradeckého kraje 2014-2020

Strategie regionálního rozvoje 2014-2020

Strategie Evropa 2020

Jak rozvíjet obec a region – místní Agenda 21, CEP

Strategie Svazku obce Lípa

Územní plán obce

### Ostatní:

Dotazníky vyplněné starostou obce

Náhodné dotazování občanů

## Seznam tabulek

- Tab. 4.1** – Vývoj počtu obyvatel ve městě Horní Jelení v posledních letech
- Tab. 4.2** – Průměrný věk obyvatelstva města Horní Jelení v posledních letech
- Tab. 4.3** – Pohyb obyvatel ve městě Horní Jelení v období let 2007 – 2014
- Tab. 4.4** – Hustota zalidnění města Horní Jelení
- Tab. 5.1** – Přehled základních strategických dokumentů města Horní Jelení
- Tab. 5.2** – Přehled dalších strategických dokumentů, projektových dokumentací
- Tab. 7.1a** – Hospodářská činnost podle převažující činnosti a dle aktivity (k 31.12.2014) ve městě Horní Jelení
- Tab. 7.1b** – Hospodářská činnost podle převažující činnosti a dle aktivity (k 31.12.2014) ve městě Horní Jelení
- Tab. 7.2** – Podnikatelské subjekty ve městě Horní Jelení podle právní formy a dle aktivity (k 31.12.2014)
- Tab. 7.3** – Vývoj nezaměstnanosti v Horním Jelení v lednu daného roku
- Tab. 9.1** – Pravidelné společenské akce v Horním Jelení
- Tab. 9.2** – Spolky a jejich činnost v Horním Jelení
- Tab. 9.3** – Dokončené byty v Horním Jelení během posledních let
- Tab. 10.1** – Kulturní, technické a přírodní zajímavosti a památky města
- Tab. 11.1** – Struktura pozemků na území města Horní Jelení k 31.12.2014

## Seznam obrázků

- Obr. 1** – Poloha města
- Obr. 2** – Kostel Nejsvětější Trojice a fara

## Seznam použitých zkratek

AFK	Amatérský fotbalový klub
CR	Cestovní ruch
CVČ	Centrum volného času
ČHTM	Český hudební tábor mládeže
ČOV	Čistírna odpadních vod
ČSÚ	Český statistický úřad
DČOV	Domácí čistírna odpadních vod
DSO	Dobrovolný svazek obcí
EU	Evropská unie
JS	Jezdecká stáj
LAU	Územní statistická jednotka (Local Administrative Unit)
MAS	Místní akční skupina
MMR	Ministerstvo pro místní rozvoj ČR
MŠ	Mateřská škola
NUTS	Územní statistická jednotka (Nomenclature des Unités Territoriales Statistiques)
ORP	Obec s rozšířenou působností
OS	Občanské sdružení
OÚ	Obecní úřad
POÚ	Pověřený obecní úřad
PO	Prioritní osa
POV	Program obnovy venkova
RIS	Regionální informační servis
RK	Rodičovský klub
SDH	Sbor dobrovolných hasičů
TTP	Trvalé travnaté porosty

Vytvořeno v Rychnově nad Kněžnou ke dni .....

**Zpracovatel:**

.....

Ing. Věra Tošovská, DABONA s.r.o.

**Schválilo zastupitelstvo města Horní Jelení dne ....., zápis .....**

**Zastupitelstvo obce pověřilo starostu k podpisu v Horním Jelení, dne .....**

.....

Petr Tupec, starosta města